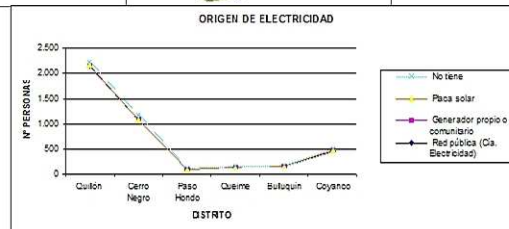


| DISTRITO | Red pública (Cia. Electricidad) | Generador propio o comunitario | Placa solar | No tiene |
|-------------|---------------------------------|--------------------------------|-------------|----------|
| Quillón | 2.152 | 15 | 1 | 60 |
| Cerro Negro | 1.078 | 10 | 0 | 85 |
| Paso Hondo | 91 | 9 | 0 | 35 |
| Queime | 142 | 2 | 0 | 13 |
| Bulluquín | 162 | 0 | 0 | 17 |
| Coyanco | 484 | 11 | 0 | 40 |




PLAN DE DESARROLLO COMUNAL

PLADECO COMUNAL DE QUILLÓN

PROGRAMA "APLICACION DE PLANES DE DESARROLLO COMUNAL DE LA REGION DEL BÍO BÍO

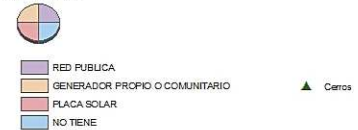
AREA DE PROGRAMA N° 2
COMUNAS BULNES Y QUILLÓN
CODIGO BIP N° 20135043-0



GOBIERNO DE CHILE
GOBIERNO REGIONAL
REGION DEL BÍO BÍO



SIMBOLOGIA



DIAGNOSTICO GLOBAL DE LA COMUNA DE QUILLÓN
DOCUMENTO PARCIAL ETAPA I



ORIGEN DE ELECTRICIDAD POR DISTRITO



DATOS CARTOGRAFICOS
Proyeccion U.T.M.
Datum Sudamericano 1969
Huso 19 Sur
Base: Carta I.G.M. 1: 50000

ILUSTRE MUNICIPALIDAD DE QUILLÓN



SEPTIEMBRE 2007

CENTRO DE EDUCACION Y TECNOLOGIA
PARA EL DESARROLLO DEL SUR